



Автономная некоммерческая
профессиональная образовательная организация
«Региональный экономико-правовой колледж»
(АНПОО «РЭПК»)

УТВЕРЖДАЮ
Директор


И.И. Корнева
«17» 20 17 г.



РАБОЧАЯ ПРОГРАММА ДИСЦИПЛИНЫ

БД.09 География

(шифр и наименование дисциплины)

40.02.01 Право и организация социального обеспечения

(код и наименование специальности)

Квалификация выпускника Юрист

(наименование квалификации)

Уровень базового образования обучающихся Основное общее образование

(основное/среднее общее образование)

Вид подготовки Базовый

(базовый / углубленный)

Форма обучения Очная, заочная

(очная, заочная)

Год начала подготовки 2017

Рекомендована к использованию филиалами АНПОО «РЭПК»

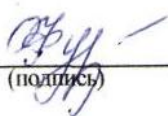
Воронеж 2017

Рабочая программа дисциплины одобрена на заседании кафедры среднего профессионального образования.

Протокол от 12 апреля 2017 г. № 9

Ответственный за разработку образовательной программы:

Заместитель директора по учебной работе



(подпись)

О.В. Фурсова
(инициалы, фамилия)

Разработчики:

преподаватель

(занимаемая должность)



(подпись)

Н.А. Лунева
(инициалы, фамилия)

1. ОБЩАЯ ХАРАКТЕРИСТИКА РАБОЧЕЙ ПРОГРАММЫ ДИСЦИПЛИНЫ БД.09 География

(индекс, наименование дисциплины)

1.1. Область применения рабочей программы

Рабочая программа дисциплины разработана на основе письма Департамента государственной политики в сфере подготовки рабочих кадров и ДПО «Рекомендации по организации получения среднего общего образования в пределах освоения образовательных программ среднего профессионального образования на базе основного общего образования с учетом требований федеральных государственных стандартов и получаемой профессии или специальности среднего профессионального образования» от 17 марта 2015 г. № 06-259 с учетом примерной программы общеобразовательной дисциплины «География», рекомендованной Федеральным государственным автономным учреждением «Федеральный институт развития образования» (ФГАУ «ФИРО») в качестве примерной программы для реализации основной профессиональной образовательной программы СПО на базе основного общего образования с получением среднего общего образования, протокол № 3 от 21 июля 2015 г. (регистрационный номер рецензии 373 от 23 июля 2015 г. ФГАУ «ФИРО»). Рабочая программа соответствует обязательному минимуму содержания среднего (полного) общего образования, установленному Министерством образования и науки РФ, утвержденному приказом Министерства образования и науки Российской Федерации от 05.03.2004 № 1089.

1.2. Место дисциплины в структуре образовательной программы

Дисциплина «География» относится к числу базовых дисциплин цикла общеобразовательной подготовки.

Знания и умения, формируемые дисциплиной «География» необходимы для последующего изучения дисциплин общего гуманитарного и социально-экономического цикла раздела профессиональной подготовки ППССЗ.

1.3. Цель и планируемые результаты освоения дисциплины

Содержание программы дисциплины «География» направлено на достижение следующих целей:

- освоение системы географических знаний о целостном, многообразном и динамично изменяющемся мире, взаимосвязи природы, населения и хозяйства на всех территориальных уровнях;

- овладение умениями сочетать глобальный, региональный и локальный подходы для описания и анализа природных, социально-экономических, геоэкологических процессов и явлений;
- развитие познавательных интересов, интеллектуальных и творческих способностей посредством ознакомления с важнейшими географическими особенностями и проблемами мира в целом, его отдельных регионов и ведущих стран;
- воспитание уважения к другим народам и культурам, бережного отношения к окружающей природной среде;
- использование в практической деятельности и повседневной жизни разнообразных географических методов, знаний и умений, а также географической информации;
- нахождение и применение географической информации, включая географические карты, статистические материалы, геоинформационные системы и интернет-ресурсы, для правильной оценки важнейших социально-экономических вопросов международной жизни;
- понимание географической специфики крупных регионов и стран мира в условиях стремительного развития международного туризма и отдыха, деловых и образовательных программ, телекоммуникаций и простого общения.

В результате освоения дисциплины обучающийся должен уметь (У):

- применять основные положения географической науки для описания и анализа современного мира как сложной, противоречивой и динамичной природно-общественной территориальной системы (У1);
- характеризовать разные типы стран и районов, составлять комплексные географические характеристики различных территорий (У2);
- проводить учебные исследования, моделирование и проектирование территориальных взаимодействий различных географических явлений и процессов с использованием разнообразных методов географической науки (У3);
- решать социально значимые географические задачи на основе проведения геоэкологической и геоэкономической экспертизы (У4);
- использовать приобретенные знания и умения в практической деятельности и повседневной жизни (У5) для:
 - анализа и оценки разных территорий с точки зрения взаимосвязей природных, социально-экономических, техногенных объектов и процессов исходя из пространственно-временного их развития;
 - описания и объяснения разнообразных явлений в окружающей среде на основе их географической и геоэкологической экспертизы;
 - геологического обоснования инженерно-хозяйственной деятельности, техногенного воздействия на земную кору;

- понимания места и роли географической науки в современном мире, в различных сферах жизни общества; подготовки к продолжению образования в выбранной области;

- приобретения практического опыта деятельности, предшествующей профессиональной, в основе которой лежит данный учебный предмет.

В результате освоения дисциплины обучающийся должен знать (З):

- особенности современного этапа развития географической науки, ее объект, предмет, структуру, методы и источники географической информации, основные теории и концепции; значение географической науки в решении социально-экономических и геоэкологических проблем человеческого общества (31);

- смысл основных теоретических категорий и понятий, включая географическое положение, географическое районирование, территориальные системы, комплексное географическое страноведение и регионализм, развитие географической оболочки, природопользование и геоэкологию, географическое разделение труда (32).

2. СТРУКТУРА И СОДЕРЖАНИЕ ДИСЦИПЛИНЫ

2.1. Объем дисциплины и виды учебной работы для очной формы обучения

Вид учебной работы	Объем часов
Максимальная учебная нагрузка (всего)	54
Обязательные аудиторные учебные занятия (всего)	36
в том числе:	
<i>лекции (включая промежуточную аттестацию)</i>	16
<i>практические занятия (включая промежуточную аттестацию)</i>	20
Консультации	6
Самостоятельная работа обучающегося (всего)	12
в том числе:	
<i>повторение и закрепление ранее изученного материала с использованием конспекта лекции, рекомендованных источников и литературы, подготовка к практическим занятиям</i>	12
Промежуточная аттестация в форме контрольной работы по итогам первого семестра изучения дисциплины и дифференцированного зачета по итогам второго семестра изучения дисциплины	

2.2. Объем дисциплины и виды учебной работы для заочной формы обучения

Вид учебной работы	Объем часов
Максимальная учебная нагрузка (всего)	54
Обязательные аудиторные учебные занятия (всего)	6
в том числе:	
<i>практические занятия, в т. ч. дифференцированный зачёт</i>	6
Самостоятельная работа обучающегося (всего)	48
в том числе:	
<i>подготовка реферата</i>	16
<i>подготовка письменных ответов на контрольные вопросы</i>	20
<i>изучение рекомендованных источников и литературы в ходе самостоятельной подготовки к промежуточной аттестации</i>	12
Промежуточная аттестация в форме дифференцированного зачёта	

2.3. Тематический план и содержание дисциплины для очной формы обучения

Наименование разделов и тем	Содержание учебного материала и формы организации деятельности обучающихся	Объем часов	Знания и умения, формированию которых способствует элемент программы
Тема 1. Источники географической информации.	Содержание учебного материала:		31, У1
	Традиционные и новые методы географических исследований. Источники географической информации. Географические карты различной тематики и их практическое использование. Статистические материалы. Геоинформационные системы. Международные сравнения.	4	
	Лекции (первый семестр изучения дисциплины)	1	
	Практические занятия (второй семестр изучения дисциплины): Нанесение основных географических объектов на контурную карту. Составление карт (картосхем), отражающих различные географические явления и процессы. Сопоставление географических карт различной тематики для определения тенденций и закономерностей развития географических явлений и процессов. Использование статистических материалов и геоинформационных систем.	2	
	Самостоятельная работа обучающихся Выполнение поиска и сравнения ВВП и ИРЧП стран мира	1	
Тема 2. Политическое устройство мира.	Содержание учебного материала:		31, У1,У4
	Политическая карта мира. Исторические этапы ее формирования и современные особенности. Суверенные государства и самоуправляющиеся государственные образования. Группировка стран по площади территории и численности населения. Формы правления, типы государственного устройства и формы государственного режима. Типология стран по уровню социально-экономического развития. Условия и особенности социально-экономического развития развитых и развивающихся стран и их типы.	4	
	Лекции (первый семестр изучения дисциплины)	1	
	Практические занятия (второй семестр изучения дисциплины): Ознакомление с политической картой мира. Составление карт (картосхем), характеризующих государственное устройство стран мира, географию	2	

	современных международных и региональных конфликтов. Нанесение на контурную карту стран мира, крупнейших по площади территории и численности населения. Составление тематических таблиц, характеризующих различные типы стран по уровню социально-экономического развития.			
	Самостоятельная работа обучающихся Выполнение характеристики подгруппы стран согласно типологии стран по уровню социально-экономического развития	1		
Тема 3. География мировых природных ресурсов.	Содержание учебного материала:	5	32, У3	
	Взаимодействие человеческого общества и природной среды, его особенности на современном этапе. Экологизация хозяйственной деятельности человека. Географическая среда. Различные типы природопользования. Антропогенные природные комплексы. Геоэкологические проблемы. Природные условия и природные ресурсы. Виды природных ресурсов. Ресурсообеспеченность. Размещение различных видов природных ресурсов на территории мировой суши. Ресурсы Мирового океана. Территориальные сочетания природных ресурсов. Природно-ресурсный потенциал.			
	Лекции (первый семестр изучения дисциплины)			2
	Практические занятия (второй семестр изучения дисциплины): Определение и сравнение обеспеченности различных регионов и стран мира основными видами природных ресурсов. Выявление наиболее типичных экологических проблем, возникающих при использовании различных видов природных ресурсов. Поиск возможных путей их решения. Экономическая оценка использования различных видов природных ресурсов.			2
	Самостоятельная работа обучающихся Выполнение заданий по оценке ресурсообеспеченности стран мира.			1
Тема 4. География населения мира	Содержание учебного материала:	5	32, У5	
	Численность населения мира и ее динамика. Наиболее населенные регионы и страны мира. Воспроизводство населения и его типы. Демографическая политика. Половая и возрастная структура населения. Качество жизни населения. Территориальные различия в средней продолжительности жизни населения, обеспеченности чистой питьевой водой, уровне заболеваемости, младенческой смертности и грамотности населения. Индекс человеческого развития.			

	<p>Трудовые ресурсы и занятость населения. Экономически активное и самодеятельное население. Социальная структура общества. Качество рабочей силы в различных странах мира.</p> <p>Расовый, этнолингвистический и религиозный состав населения.</p> <p>Размещение населения по территории земного шара. Средняя плотность населения в регионах и странах мира. Миграции населения и их основные направления.</p> <p>Урбанизация. «Ложная» урбанизация, субурбанизация, рурбанизация. Масштабы и темпы урбанизации в различных регионах и странах мира.</p> <p>Города-миллионеры, «сверхгорода» и мегалополисы.</p>		
	Лекции (первый семестр изучения дисциплины)	2	
	<p>Практические занятия (второй семестр изучения дисциплины):</p> <p>Анализ особенностей расселения населения в различных странах и регионах мира.</p> <p>Оценка демографической ситуации и особенностей демографической политики в различных странах и регионах мира. Сравнительная оценка качества жизни населения в различных странах и регионах мира.</p> <p>Оценка качества трудовых ресурсов в различных странах и регионах мира.</p> <p>Сравнительная оценка культурных традиций различных народов.</p>	2	
	<p>Самостоятельная работа обучающихся</p> <p>Выполнение расчёта демографических показателей и построение половозрастной пирамиды стран мира</p>	1	
Тема 5. Мировое хозяйство	<p>Содержание учебного материала:</p> <p><i>Современные особенности развития мирового хозяйства.</i></p> <p>Мировая экономика, исторические этапы ее развития. Международное географическое разделение труда. Международная специализация и кооперирование. Научно-технический прогресс и его современные особенности. Современные особенности развития мирового хозяйства. Интернационализация производства и глобализация мировой экономики. Региональная интеграция. Основные показатели, характеризующие место и роль стран в мировой экономике.</p> <p>Отраслевая структура мирового хозяйства. Исторические этапы развития мирового промышленного производства. Территориальная структура мирового хозяйства, исторические этапы ее развития. Ведущие регионы и страны мира по уровню экономического развития. «Мировые» города.</p> <p><i>География отраслей первичной сферы мирового хозяйства</i></p> <p>Сельское хозяйство и его экономические особенности. Интенсивное и</p>	8	32, У4, У5

	<p>экстенсивное сельскохозяйственное производство. «Зеленая революция» и ее основные направления. Агропромышленный комплекс. География мирового растениеводства и животноводства. Лесное хозяйство и лесозаготовка. Горнодобывающая промышленность. Географические аспекты добычи различных видов полезных ископаемых.</p> <p><i>География отраслей вторичной сферы мирового хозяйства</i></p> <p>Географические особенности мирового потребления минерального топлива, развития мировой электроэнергетики, черной и цветной металлургии, машиностроения, химической, лесной (перерабатывающие отрасли) и легкой промышленности.</p> <p><i>География отраслей третичной сферы мирового хозяйства</i></p> <p>Транспортный комплекс и его современная структура. Географические особенности развития различных видов мирового транспорта. Крупнейшие мировые морские торговые порты и аэропорты. Связь и ее современные виды.</p> <p>Дифференциация стран мира по уровню развития медицинских, образовательных, туристских, деловых и информационных услуг. Современные особенности международной торговли товарами.</p>		
	Лекции (первый семестр изучения дисциплины)	2	
	<p>Практические занятия (второй семестр изучения дисциплины):</p> <p>Определение особенностей размещения различных отраслей мирового хозяйства. Определение хозяйственной специализации стран и регионов мира. Определение основных направлений международной торговли товарами и факторов, формирующих международную хозяйственную специализацию стран и регионов мира.</p>	4	
	<p>Самостоятельная работа обучающихся</p> <p>Выполнение заданий по построению диаграммы отраслевой структуры стран мира.</p>	2	
Тема 6. Регионы мира	<p>Содержание учебного материала:</p> <p><i>География населения и хозяйства Зарубежной Европы</i></p> <p>Место и роль Зарубежной Европы в мире. Особенности географического положения региона. История формирования его политической карты. Характерные черты природно-ресурсного потенциала, населения и хозяйства. Отрасли международной специализации. Территориальная структура хозяйства. Германия и Великобритания как ведущие страны Зарубежной Европы. Условия их формирования и развития. Особенности политической системы. Природно-ресурсный потенциал, население, ведущие отрасли хозяйства и их территориальная структура.</p>	6	31, 32, У2, У4

	<p style="text-align: center;"><i>География населения и хозяйства Зарубежной Азии</i></p> <p>Место и роль Зарубежной Азии в мире. Особенности географического положения региона. История формирования его политической карты. Характерные черты природно-ресурсного потенциала, населения и хозяйства. Отрасли международной специализации. Территориальная структура хозяйства. Интеграционные группировки. Япония, Китай и Индия как ведущие страны Зарубежной Азии. Условия их формирования и развития. Особенности политической системы. Природно-ресурсный потенциал, население, ведущие отрасли хозяйства и их территориальная структура.</p> <p style="text-align: center;"><i>География населения и хозяйства Африки</i></p> <p>Место и роль Африки в мире. Особенности географического положения региона. История формирования его политической карты. Характерные черты природно-ресурсного потенциала, населения и хозяйства. Отрасли международной специализации. Территориальная структура хозяйства. Интеграционные группировки.</p> <p style="text-align: center;"><i>География населения и хозяйства Северной Америки</i></p> <p>Место и роль Северной Америки в мире. Особенности географического положения региона. История формирования его политической карты. Характерные черты природно-ресурсного потенциала, населения и хозяйства. Отрасли международной специализации. США. Условия их формирования и развития. Особенности политической системы. Природно-ресурсный потенциал, население, ведущие отрасли хозяйства и экономические районы.</p> <p style="text-align: center;"><i>География населения и хозяйства Латинской Америки</i></p> <p>Место и роль Латинской Америки в мире. Особенности географического положения региона. История формирования его политической карты. Характерные черты природно-ресурсного потенциала, населения и хозяйства. Отрасли международной специализации. Территориальная структура хозяйства. Интеграционные группировки. Бразилия и Мексика как ведущие страны Латинской Америки. Условия их формирования и развития. Особенности политической системы. Природно-ресурсный потенциал, население, ведущие отрасли хозяйства и их территориальная структура.</p> <p style="text-align: center;"><i>География населения и хозяйства Австралии и Океании</i></p> <p>Место и роль Австралии и Океании в мире. Особенности географического положения региона. История формирования его политической карты. Особенности природно-ресурсного потенциала, населения и хозяйства.</p>		
--	------------------------------------------------------------------------------------------------------------------------------------------------------------------------------------------------------------------------------------------------------------------------------------------------------------------------------------------------------------------------------------------------------------------------------------------------------------------------------------------------------------------------------------------------------------------------------------------------------------------------------------------------------------------------------------------------------------------------------------------------------------------------------------------------------------------------------------------------------------------------------------------------------------------------------------------------------------------------------------------------------------------------------------------------------------------------------------------------------------------------------------------------------------------------------------------------------------------------------------------------------------------------------------------------------------------------------------------------------------------------------------------------------------------------------------------------------------------------------------------------------------------------------------------------------------------------------------------------------------------------------------------------------------------------------------------------------------------------------------------------------------------------------------------------------------------------------------------------------------------------------------------------------------------------------------------------------------------------------------------------------------------------------------------------------------------------------------------------------------------------------------------------------------------------------------------------------------------------------------------------------------------------------------------------------------------------------------------------------------------------------------------------------------------------------------------------------------------------------------------------------------------------------------------------	--	--

	Отраслевая и территориальная структура хозяйства Австралии и Новой Зеландии.		
	Лекции (первый семестр изучения дисциплины)	2	
	Практические занятия (второй семестр изучения дисциплины): Установление взаимосвязей между природно-ресурсным потенциалом различных территорий и размещением населения и хозяйства. Составление комплексной экономико-географической характеристики стран и регионов мира.	2	
	Самостоятельная работа обучающихся Выполнение нанесения на контурную карту территориальной структуры хозяйства стран мира	2	
Тема 7. Россия в современном мире	Содержание учебного материала:		31, У2, У3
	Россия на политической карте мира. Изменение географического, геополитического и геоэкономического положения России на рубеже XX—XXI веков. Характеристика современного этапа социально-экономического развития. Место России в мировом хозяйстве и международном географическом разделении труда. Ее участие в международной торговле товарами и других формах внешнеэкономических связей. Особенности территориальной структуры хозяйства. География отраслей международной специализации.	6	
	Лекции (первый семестр изучения дисциплины)	2	
	Практические занятия (второй семестр изучения дисциплины): Оценка современного геополитического и геоэкономического положения России. Определение роли России и ее отдельных регионов в международном географическом разделении труда. Определение отраслевой и территориальной структуры внешней торговли товарами России. Составление карт (картосхем) внешнеторговых связей России.	2	
	Самостоятельная работа обучающихся: Составление карт (картосхем) внешнеторговых связей России.	2	
Тема 8. Географические аспекты современных глобальных проблем человечества.	Содержание учебного материала:		31, У1, У3, У5
	Глобальные проблемы человечества. Сырьевая, энергетическая, демографическая, продовольственная и экологическая проблемы как особо приоритетные, возможные пути их решения. Проблема преодоления отсталости развивающихся стран. Роль географии в решении глобальных проблем человечества.	6	
	Лекции (первый семестр изучения дисциплины)	2	

	Практические занятия (второй семестр изучения дисциплины): Использование географических карт для выявления регионов с неблагоприятной экологической ситуацией, а также географических аспектов других глобальных проблем человечества. Выявление и оценка важнейших международных событий и ситуаций, связанных с глобальными проблемами человечества.	2	
	Самостоятельная работа обучающихся: Работа с географическими картами для выявления регионов с неблагоприятной экологической ситуацией	2	
Консультации	Первый семестр - в объеме 3 часов; второй семестр - в объеме 3 часов	6	
Промежуточная аттестация	По итогам первого семестра: контрольная работа	2	
	По итогам второго семестра: дифференцированный зачёт	2	
	Всего	54	

2.4. Тематический план и содержание дисциплины для заочной формы обучения

Наименование разделов и тем	Содержание учебного материала и формы организации деятельности обучающихся	Объем часов	Знания и умения, формированию которых способствует элемент программы
Тема 1. Источники географической информации.	Содержание учебного материала:	6	31, У1
	Традиционные и новые методы географических исследований. Источники географической информации. Географические карты различной тематики и их практическое использование. Статистические материалы. Геоинформационные системы. Международные сравнения.		
	Лекции	-	
	Практические занятия	-	
	Самостоятельная работа обучающихся Выполнение поиска и сравнения ВВП и ИРЧП стран мира Подготовка реферата Подготовка письменных ответов на контрольные вопросы	6	
Тема 2. Политическое устройство мира.	Содержание учебного материала:	7	31, У1, У4
	Политическая карта мира. Исторические этапы ее формирования и современные особенности. Суверенные государства и несамоуправляющиеся государственные образования. Группировка стран по площади территории и численности населения. Формы правления, типы государственного устройства и формы государственного режима. Типология стран по уровню социально-экономического развития. Условия и особенности социально-экономического развития развитых и развивающихся стран и их типы.		
	Лекции	-	
	Практические занятия	1	
	Самостоятельная работа обучающихся Составление характеристики подгруппы стран согласно типологии стран по уровню социально-экономического развития Подготовка реферата Подготовка письменных ответов на контрольные вопросы	6	
Тема 3. География мировых	Содержание учебного материала:	7	32, У3

природных ресурсов.	<p>Взаимодействие человеческого общества и природной среды, его особенности на современном этапе. Экологизация хозяйственной деятельности человека. Географическая среда. Различные типы природопользования. Антропогенные природные комплексы. Геоэкологические проблемы.</p> <p>Природные условия и природные ресурсы. Виды природных ресурсов. Ресурсообеспеченность. Размещение различных видов природных ресурсов на территории мировой суши. Ресурсы Мирового океана. Территориальные сочетания природных ресурсов. Природно-ресурсный потенциал.</p>		
	Лекции	-	
	Практические занятия	1	
	<p>Самостоятельная работа обучающихся</p> <p>Выполнение оценки ресурсообеспеченности стран мира.</p> <p>Подготовка реферата</p> <p>Подготовка письменных ответов на контрольные вопросы</p>	6	
Тема 4. География населения мира	Содержание учебного материала:		32, У5
	<p>Численность населения мира и ее динамика. Наиболее населенные регионы и страны мира.</p> <p>Воспроизводство населения и его типы. Демографическая политика. Половая и возрастная структура населения. Качество жизни населения. Территориальные различия в средней продолжительности жизни населения, обеспеченности чистой питьевой водой, уровне заболеваемости, младенческой смертности и грамотности населения. Индекс человеческого развития.</p> <p>Трудовые ресурсы и занятость населения. Экономически активное и самодеятельное население. Социальная структура общества. Качество рабочей силы в различных странах мира.</p> <p>Расовый, этнолингвистический и религиозный состав населения.</p> <p>Размещение населения по территории земного шара. Средняя плотность населения в регионах и странах мира. Миграции населения и их основные направления.</p> <p>Урбанизация. «Ложная» урбанизация, субурбанизация, рурбанизация. Масштабы и темпы урбанизации в различных регионах и странах мира. Города-миллионеры, «сверхгорода» и мегалополисы.</p>	6	
	Лекции	-	
	Практические занятия	-	

	<p>Самостоятельная работа обучающихся Выполнение расчёта демографических показателей и построение половозрастной пирамиды стран мира Подготовка реферата Подготовка письменных ответов на контрольные вопросы</p>	6	
Тема 5. Мировое хозяйство	<p>Содержание учебного материала:</p> <p><i>Современные особенности развития мирового хозяйства.</i> Мировая экономика, исторические этапы ее развития. Международное географическое разделение труда. Международная специализация и кооперирование. Научно-технический прогресс и его современные особенности. Современные особенности развития мирового хозяйства. Интернационализация производства и глобализация мировой экономики. Региональная интеграция. Основные показатели, характеризующие место и роль стран в мировой экономике. Отраслевая структура мирового хозяйства. Исторические этапы развития мирового промышленного производства. Территориальная структура мирового хозяйства, исторические этапы ее развития. Ведущие регионы и страны мира по уровню экономического развития. «Мировые» города. <i>География отраслей первичной сферы мирового хозяйства</i> Сельское хозяйство и его экономические особенности. Интенсивное и экстенсивное сельскохозяйственное производство. «Зеленая революция» и ее основные направления. Агропромышленный комплекс. География мирового растениеводства и животноводства. Лесное хозяйство и лесозаготовка. Горнодобывающая промышленность. Географические аспекты добычи различных видов полезных ископаемых. <i>География отраслей вторичной сферы мирового хозяйства</i> Географические особенности мирового потребления минерального топлива, развития мировой электроэнергетики, черной и цветной металлургии, машиностроения, химической, лесной (перерабатывающие отрасли) и легкой промышленности. <i>География отраслей третичной сферы мирового хозяйства</i> Транспортный комплекс и его современная структура. Географические особенности развития различных видов мирового транспорта. Крупнейшие мировые морские торговые порты и аэропорты. Связь и ее современные виды. Дифференциация стран мира по уровню развития медицинских, образовательных, туристских, деловых и информационных услуг. Современные особенности международной торговли товарами.</p>	6	32, У4, У5

	Лекции	-	
	Практические занятия Определение особенностей размещения различных отраслей мирового хозяйства. Определение хозяйственной специализации стран и регионов мира. Определение основных направлений международной торговли товарами и факторов, формирующих международную хозяйственную специализацию стран и регионов мира.	-	
	Самостоятельная работа обучающихся Построение диаграммы отраслевой структуры стран мира. Подготовка реферата Подготовка письменных ответов на контрольные вопросы	6	
Тема 6. Регионы мира	Содержание учебного материала: <i>География населения и хозяйства Зарубежной Европы</i> Место и роль Зарубежной Европы в мире. Особенности географического положения региона. История формирования его политической карты. Характерные черты природно-ресурсного потенциала, населения и хозяйства. Отрасли международной специализации. Территориальная структура хозяйства. Германия и Великобритания как ведущие страны Зарубежной Европы. Условия их формирования и развития. Особенности политической системы. Природно-ресурсный потенциал, население, ведущие отрасли хозяйства и их территориальная структура. <i>География населения и хозяйства Зарубежной Азии</i> Место и роль Зарубежной Азии в мире. Особенности географического положения региона. История формирования его политической карты. Характерные черты природно-ресурсного потенциала, населения и хозяйства. Отрасли международной специализации. Территориальная структура хозяйства. Интеграционные группировки. Япония, Китай и Индия как ведущие страны Зарубежной Азии. Условия их формирования и развития. Особенности политической системы. Природно-ресурсный потенциал, население, ведущие отрасли хозяйства и их территориальная структура. <i>География населения и хозяйства Африки</i> Место и роль Африки в мире. Особенности географического положения региона. История формирования его политической карты. Характерные черты природно-ресурсного потенциала, населения и хозяйства. Отрасли международной специализации. Территориальная структура хозяйства. Интеграционные группировки.	6	31, 32, У2, У4

	<p><i>География населения и хозяйства Северной Америки</i> Место и роль Северной Америки в мире. Особенности географического положения региона. История формирования его политической карты. Характерные черты природно-ресурсного потенциала, населения и хозяйства. Отрасли международной специализации. США. Условия их формирования и развития. Особенности политической системы. Природно-ресурсный потенциал, население, ведущие отрасли хозяйства и экономические районы.</p> <p><i>География населения и хозяйства Латинской Америки</i> Место и роль Латинской Америки в мире. Особенности географического положения региона. История формирования его политической карты. Характерные черты природно-ресурсного потенциала, населения и хозяйства. Отрасли международной специализации. Территориальная структура хозяйства. Интеграционные группировки. Бразилия и Мексика как ведущие страны Латинской Америки. Условия их формирования и развития. Особенности политической системы. Природно-ресурсный потенциал, население, ведущие отрасли хозяйства и их территориальная структура.</p> <p><i>География населения и хозяйства Австралии и Океании</i> Место и роль Австралии и Океании в мире. Особенности географического положения региона. История формирования его политической карты. Особенности природно-ресурсного потенциала, населения и хозяйства. Отраслевая и территориальная структура хозяйства Австралии и Новой Зеландии.</p>		
	Лекции	-	
	Практические занятия	-	
	Самостоятельная работа обучающихся Нанесение на контурную карту территориальной структуры хозяйства стран мира Подготовка реферата Подготовка письменных ответов на контрольные вопросы	6	
Тема 7. Россия в современном мире	Содержание учебного материала: Россия на политической карте мира. Изменение географического, геополитического и геоэкономического положения России на рубеже XX—XXI веков. Характеристика современного этапа социально-экономического развития. Место России в мировом хозяйстве и международном географическом разделении труда. Ее участие в международной торговле товарами и других формах внешнеэкономических связей. Особенности	7	31, У2, У3

	территориальной структуры хозяйства. География отраслей международной специализации.		
	Лекции	-	
	Практические занятия	1	
	Самостоятельная работа обучающихся Определение отраслей международной специализации России. Подготовка реферата Подготовка письменных ответов на контрольные вопросы	6	
Тема 8. Географические аспекты современных глобальных проблем человечества.	Содержание учебного материала:		31, У1, У3, У5
	Глобальные проблемы человечества. Сырьевая, энергетическая, демографическая, продовольственная и экологическая проблемы как особо приоритетные, возможные пути их решения. Проблема преодоления отсталости развивающихся стран. Роль географии в решении глобальных проблем человечества.	7	
	Лекции	-	
	Практические занятия	1	
	Самостоятельная работа обучающихся Подготовка реферата Подготовка письменных ответов на контрольные вопросы	6	
Промежуточная аттестация	<i>Дифференцированный зачёт</i>	2	
	Всего	54	

3. УСЛОВИЯ РЕАЛИЗАЦИИ ПРОГРАММЫ ДИСЦИПЛИНЫ

3.1. Требования к минимальному материально-техническому обеспечению

№ п/п	Наименование учебных кабинетов, лабораторий, мастерских и других помещений для реализации ООП	Оснащенность учебных кабинетов, лабораторий, мастерских и других помещений для реализации ООП
1	228 Кабинет права социального обеспечения	Рабочее место преподавателя (стол, стул); мебель ученическая; доска для письма мелом; трибуна для выступлений; мультимедийный проектор; экран; ноутбук
2	235 Кафедра Права и организации социального обеспечения; Кафедра Экономики и бухгалтерского учета; Кафедра Общих дисциплин среднего профессионального образования	Офисные столы с ящиками, компьютерное кресло типа «Руководитель»; стул офисный мягкий; шкаф офисный для бумаг; стеллажи для хранения бумаг на металлическом каркасе; компьютеры персональные с установленным программным обеспечением; принтеры; сканер, МФУ; телефонные аппараты

3.2. Образовательные технологии, используемые при осуществлении образовательного процесса по дисциплине

Для обеспечения качественного образовательного процесса применяются следующие образовательные технологии:

Традиционные: традиционная лекция, лекция-презентация, лекция-диалог, семинарское занятие с устным опросом, тестирование;

Интерактивные и инновационные: проблемные лекции, демонстрации, работа с интерактивными картами и др.

3.3. Информационное обеспечение обучения

3.3.1. Основные источники

1. Максаковский В.П. География. 10-11 класс: учебник для общеобразовательных организаций: базовый уровень – 23-е изд., перераб. и доп. – М.: Просвещение, 2018. – 416 с. ISBN 978-5-09-0282-46-8.

3.3.2. Дополнительные источники

1. Калуцков, В. Н. География России: учебник и практикум для среднего профессионального образования / В. Н. Калуцков. — 2-е изд., испр. и доп. — Москва : Издательство Юрайт, 2019. — 347 с. — (Профессиональное образование). — ISBN 978-5-534-05504-7. — Текст : электронный // ЭБС Юрайт [сайт]. — URL: <https://bibli-online.ru/bcode/433571> (электронное издание).

2. Лобжанидзе, А. А. География народов и религий: учебник и практикум для среднего профессионального образования / А. А. Лобжанидзе,

С. А. Горохов, Д. В. Заяц. — 2-е изд., перераб. и доп. — Москва : Издательство Юрайт, 2019. — 203 с. — (Профессиональное образование). — ISBN 978-5-534-10561-2. — Текст: электронный // ЭБС Юрайт [сайт]. — URL: <https://biblio-online.ru/bcode/430856> (электронное издание).

3. Экономическая география: учебник и практикум для среднего профессионального образования / Я. Д. Вишняков [и др.]; под общей редакцией Я. Д. Вишнякова. — Москва: Издательство Юрайт, 2019. — 594 с. — (Профессиональное образование). — ISBN 978-5-9916-6204-8. — Текст : электронный // ЭБС Юрайт [сайт]. — URL: <https://biblio-online.ru/bcode/426500> (электронное издание).

4. Симагин, Ю. А. Экономическая география и регионалистика : учебник для среднего профессионального образования / Ю. А. Симагин, А. В. Обыграйкин, В. Д. Карасаева ; под редакцией Ю. А. Симагина. — 2-е изд., перераб. и доп. — Москва : Издательство Юрайт, 2019. — 411 с. — (Профессиональное образование). — ISBN 978-5-534-04675-5. — Текст : электронный // ЭБС Юрайт [сайт]. — URL: <https://biblio-online.ru/bcode/433907> (электронное издание).

5. Кузьбожев, Э. Н. Экономическая география и регионалистика : учебник для среднего профессионального образования / Э. Н. Кузьбожев, И. А. Козьева, М. Г. Клевцова. — 3-е изд., перераб. и доп. — Москва : Издательство Юрайт, 2019. — 431 с. — (Профессиональное образование). — ISBN 978-5-534-04284-9. — Текст: электронный // ЭБС Юрайт [сайт]. — URL: <https://biblio-online.ru/bcode/433906> (электронное издание).

6. Чернова, В. Г. География в таблицах и схемах / В. Г. Чернова, Н. А. Якубовская. — СПб. : Виктория плюс, 2016. — 142 с. — ISBN 978-5-91673-172-9. — Текст : электронный // Электронно-библиотечная система IPR BOOKS : [сайт]. — URL: <http://www.iprbookshop.ru/58064.html> (электронное издание).

3.3.3. Перечень информационных ресурсов сети «Интернет»

1. Geo.historic.ru - Страны мира: географический справочник.
2. Geo.1september.ru - "География" - еженедельная газета (электронная версия).
3. Geographer.ru - Новые книги по географии. Статьи на географические темы. Полезные ссылки. Стихи о городах и странах.
4. Geo-Site.ru - географический портал Ойкумена.
5. Geo-Tour.net - Материалы для реферата и доклада по географии.
6. Mugeog.ru - Географический образовательный портал. Содержит материалы открытых уроков, презентации, интерактивные тесты, статьи, видео- и фотоиллюстрации, справочные материалы по географии.
7. RGO.RU - География. Планета Земля - межпредметный образовательный портал Русского географического общества (РГО).
8. gufo.me/geogenc_a (Географическая энциклопедия онлайн).
9. WebGeo.ru - Электронная Земля.

4. КОНТРОЛЬ И ОЦЕНКА РЕЗУЛЬТАТОВ ОСВОЕНИЯ ДИСЦИПЛИНЫ

4.1. Формы и методы контроля результатов обучения

Результаты обучения	Формы и методы контроля и оценки
Знание особенностей современного этапа развития географической науки, ее объект, предмет, структуру, методы и источники географической информации, основные теории и концепции; значение географической науки в решении социально-экономических и геоэкологических проблем человеческого общества	<ul style="list-style-type: none"> - тестирование - контрольная работа - реферат - картографическое моделирование
знание смысла основных теоретических категорий и понятий, включая географическое положение, географическое районирование, территориальные системы, комплексное географическое страноведение и регионализм, развитие географической оболочки, природопользование и геоэкологию, географическое разделение труда	<ul style="list-style-type: none"> - тестирование - контрольная работа - реферат - картографическое моделирование
Умение применять основные положения географической науки для описания и анализа современного мира как сложной, противоречивой и динамичной природно-общественной территориальной системы	<ul style="list-style-type: none"> - картографическое моделирование - расчётно-графические работы - контрольная работа
Умение характеризовать разные типы стран и районов, составлять комплексные географические характеристики различных территорий	<ul style="list-style-type: none"> - расчётно-графические работы - работа с типовым планом
Умение проводить учебные исследования, моделирование и проектирование территориальных взаимодействий различных географических явлений и процессов с использованием разнообразных методов географической науки	<ul style="list-style-type: none"> - картографическое моделирование - расчётно-графические работы
Умение решать социально значимые географические задачи на основе проведения геоэкологической и геоэкономической экспертизы	<ul style="list-style-type: none"> - картографическое моделирование - расчётно-графические работы
Умение использовать приобретенные знания и умения в практической деятельности и повседневной жизни для: <ul style="list-style-type: none"> - анализа и оценки разных территорий с точки зрения взаимосвязей природных, социально-экономических, техногенных объектов и процессов исходя из пространственно-временного их развития; - описания и объяснения разнообразных явлений в окружающей среде на основе их географической и геоэкологической экспертизы; - геологического обоснования инженерно-хозяйственной деятельности, техногенного воздействия на земную кору; 	<ul style="list-style-type: none"> - картографическое моделирование - расчётно-графические работы

<p>- понимания места и роли географической науки в современном мире, в различных сферах жизни общества; подготовки к продолжению образования в выбранной области;</p> <p>- приобретения практического опыта деятельности, предшествующей профессиональной, в основе которой лежит данный учебный предмет.</p>	
---------------------------------------------------------------------------------------------------------------------------------------------------------------------------------------------------------------------------------------------------------------------------------------------------------------	--

4.2. Методические материалы, определяющие процедуры оценивания уровня сформированности знаний и умений

4.2.1. Критерии оценивания выполнения теста

«отлично»	«хорошо»	«удовлетворительно»	«неудовлетворительно»
правильно выполнено 85-100 % тестовых заданий	правильно выполнено 65-84 % тестовых заданий	правильно выполнено 50-65 % тестовых заданий	правильно выполнено менее 50 % тестовых заданий

4.2.2. Критерии оценивания выполнения практической работы

«отлично»	«хорошо»	«удовлетворительно»	«неудовлетворительно»
<p>Полно излагается изученный материал, дается правильное определение географических понятий; обнаруживается понимание материала, показывается возможность обосновать свои суждения, применить знания на практике, привести необходимые примеры не только по учебнику, но и самостоятельно составленные; материал излагается последовательно и правильно с точки зрения норм литературного языка</p>	<p>Дается ответ, удовлетворяющий тем же требованиям, что и для оценки «отлично», но допущены 1-2 ошибки, которые самостоятельно исправляются и 1-2 недочета в последовательности и языковом оформлении излагаемого.</p>	<p>Обнаруживается знание и понимание основных положений, но материал излагается неполно и допускаются неточности в определении понятий; недостаточно глубоко и доказательно обосновываются суждения и приводятся примеры; материал излагается непоследовательно.</p>	<p>Обнаруживается незнание большей части соответствующего раздела изучаемого материала, допускаются ошибки в формулировке определений, искажающие их смысл, беспорядочно и неуверенно излагается материал. Оценка «неудовлетворительно» отмечает такие недостатки в подготовке ученика, которые являются серьезным препятствием к успешному овладению последующим материалом</p>

4.2.3. Критерии оценивания выполнения рефератов

«отлично»	«хорошо»	«удовлетворительно»	«неудовлетворительно»
Реферат является	Не раскрыты	Тема раскрыта	Тема раскрыта не

информативным, объективно передаёт исходную информацию, а также корректно оценивает материал, содержащийся в первоисточнике; в полной мере использованы результаты исследований и установленных научных фактов по данной теме; в полной мере использованы дополнительные знания; полностью владеет темой; материал изложен логично; источники процитированы правильно	отдельные вопросы; частично использованы результаты исследований и установленных научных фактов по данной теме; частично использованы дополнительные знания; не владеет отдельными вопросами по данной теме; иногда логичность изложения нарушается; незначительные ошибки в цитировании	частично; использованы некоторые результаты исследований и установленных научных фактов по данной теме; использованы некоторые дополнительные знания; частично владеет темой; логичность прослеживается слабо; грубые ошибки в цитировании источников	полностью; не использованы результаты исследований и установленных научных фактов по данной теме; не использованы дополнительные знания; не владеет темой; материал изложен нелогично; нет цитат
-----------------------------------------------------------------------------------------------------------------------------------------------------------------------------------------------------------------------------------------------------------------------------------------------------------------------------------------------------------------------	------------------------------------------------------------------------------------------------------------------------------------------------------------------------------------------------------------------------------------------------------------------------------------------	-------------------------------------------------------------------------------------------------------------------------------------------------------------------------------------------------------------------------------------------------------	--------------------------------------------------------------------------------------------------------------------------------------------------------------------------------------------------

4.2.4. Критерии оценивания внеаудиторной самостоятельной работы обучающихся

«отлично»	«хорошо»	«удовлетворительно»	«неудовлетворительно»
Учебный материал освоен в полной мере; Полностью сформировано умение использовать теоретические знания при выполнении практических задач; Полностью сформированы общеучебные умения; ответ полностью обоснован и отличается чёткостью изложения; материал полностью оформлен в соответствии с требованиями.	Учебный материал освоен достаточно, имеются небольшие пробелы в знаниях; в достаточной мере сформировано умение использовать теоретические знания при выполнении практических задач; В значительной степени сформированы общеучебные умения; ответ в достаточной степени	Учебный материал освоен частично, имеются существенные пробелы в знаниях; Частично сформировано умение использовать теоретические знания при выполнении практических задач; частично сформированы общеучебные умения; ответ частично обоснован и изложен нечётко; материал частично оформлен в соответствии с требованиями	Учебный материал не освоен; Не сформировано умение использовать теоретические знания при выполнении практических задач; не сформированы общеучебные умения; ответ не обоснован и не имеет чёткого изложения; Материал не оформлен в соответствии с требованиями

	обоснован и отличается чёткостью изложения; Материал оформлен в соответствии с требованиями с небольшими неточностями		
--	--------------------------------------------------------------------------------------------------------------------------------------------------	--	--



4.2.5. Критерии оценивания знаний и умений по итогам освоения дисциплины

Промежуточная аттестация (итоговый контроль) проводится в форме дифференцированного зачёта в ходе летней экзаменационной сессии с выставлением оценки по дисциплине. К дифференцированному зачёту допускаются учащиеся, успешно выполнившие все виды отчетности, предусмотренные по дисциплине учебным планом. В ходе дифференцированного зачёта проверяется степень усвоения материала, умение творчески мыслить и последовательно, чётко и кратко отвечать на поставленные вопросы, делать конкретные выводы и формулировать обоснованные предложения. Оценка охватывает проверку достижения всех заявленных целей изучения дисциплины и проводится для контроля уровня понимания обучающимися связей между различными ее элементами.

Знания, умения и навыки обучающихся на дифференцированном зачете оцениваются по пятибалльной системе. Общими критериями, определяющими оценку знаний на дифференцированном зачете являются:

«отлично»	«хорошо»	«удовлетворительно»	«неудовлетворительно»
наличие глубоких, исчерпывающих знаний в объеме пройденного курса в соответствии с поставленными программой курса целями обучения, грамотное и логически стройное изложение материала при ответе, знание дополнительно рекомендованной литературы	наличие твердых и достаточно полных знаний в объеме пройденного курса в соответствии с целями обучения, незначительные ошибки при освещении заданных вопросов, четкое изложение материала	наличие твердых знаний в объеме пройденного курса в соответствии с целями обучения, но изложение ответов с ошибками, исправляемыми после дополнительных вопросов, необходимость наводящих вопросов	наличие грубых ошибок в ответе, непонимание сути излагаемого вопроса, неуверенность и неточность ответов на дополнительные и наводящие вопросы

Лист регистрации изменений к рабочей программе дисциплины

№ п/п	Учебный год	Решение кафедры	Изменяемые разделы рабочей программы	Содержание изменений	Подпись зав. кафедрой
1.	2018-2019	Протокол заседания кафедры от 31 августа 2018 г. № 1	Обновление литературы в разделе «3.3. Информационное обеспечение обучения»	Обновление основной и дополнительной литературы, информационных ресурсов сети «Интернет»	
2.	2019-2020	Протокол заседания кафедры от 31 августа 2019 г. № 1	Обновление литературы в разделе «3.3. Информационное обеспечение обучения»	Обновление основной и дополнительной литературы, информационных ресурсов сети «Интернет»	
3.	2020-2021				
4.	2021-2022				